

廃線敷マップ



廃線敷入口 ここまでJR福知山線 徒歩約15分
「武田尾」駅から

※廃線敷内にはトイレがありません。

長尾山第3トンネル 91m

トンネル内は枕木がポコポコして
いますので足下を照らしながら
進みましょう。

長尾山第2トンネル 147m

親水広場
桜の園・亦楽山荘

「さくら」と「紅葉」の情報は、
「櫻守の会」ホームページ
<https://www.sakuramori.net/>

長尾山第1トンネル 306m

溝滝尾トンネル 149m



北山第2トンネル 413m



北山第1トンネル 319m

姥ヶ懐川橋梁

名塩川橋梁

廃線敷入口 ここまでJR福知山線 徒歩約15分
「生瀬」「西宮名塩」駅から

※廃線敷内には
トイレがありません。

駅からの
詳しい道順は
裏面へ

※生瀬駅には集合スペースは
ありません。
団体でのご利用は西宮名塩駅
か武田尾駅。

至道場 ※無人駅かつ
券売機・自動改札機が
少ないためICOCA等の
利用を推奨。

足湯に入れます。
無料
武田尾温泉 紅葉館
別荘「あざれ」

武田尾温泉 元湯
日帰り温泉の営業日は
ホームページでご確認ください。
<http://www.motoyu.com/>

利用者の自己責任を原則と
したハイキングコースです。
トンネル内には照明があり
ません。あらかじめ懐中電灯
などをご用意ください。



- 廃線敷内では自転車や
バイクでの通行・駐輪
およびランニングは
禁止です。
- ペットは同伴しないで
ください。
- ゴミは各自で持ち帰り
ください。
- 廃線敷内には売店や
自動販売機はありません。
(ただし武田尾駅周辺には
食事処あり)
- 公共交通を利用しましょう。
(駐車場はありません)
- 火気の使用は厳禁。
- 駅改札前では溜まらず、
車道にはみ出さないようお願いします。
- 名塩側入口付近は住宅地です。マナーを守って静かに通行ください。

JR福知山線

西宮名塩駅

中国自動車道

176

木ノ元
バス停前の
信号のある
横断歩道を
渡る

仮設トイレ

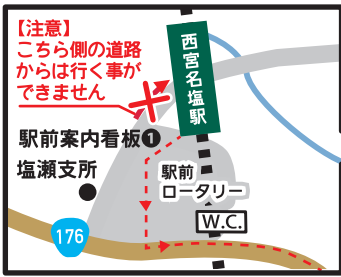
西宝橋

生瀬駅

至道場

西宮名塩駅 からの 行き方

廃線敷入口への案内



JR西宮名塩駅の改札を出て、右のエスカレーターを上がる。駅前のロータリーを渡り国道176の側道へ



① 駅前案内看板
看板を見て、左側へ進む
※看板のルートは旧ルートです。本紙のルートをご利用ください。



② ロータリーを渡る
ロータリーを渡り、前の高架を左へのぼって行く



③ 国道176号を進む
国道176号沿いの歩道を進む



④ 高速の下を通る
左の坂は降りずにまっすぐこの前後から見える町並みは撮影ポイント



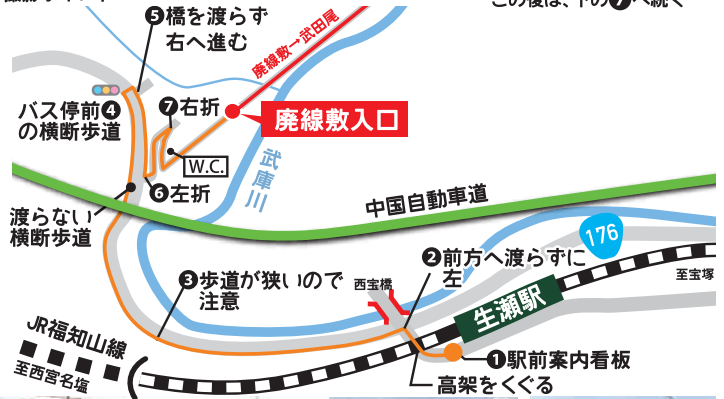
⑤ 右の歩道を進む
左の坂は降りずにまっすぐ



⑥ 道路案内に沿って
工事中に付き、道路案内に沿って進む
この後は、下の⑦へ続く

生瀬駅 からの 行き方

駅前に案内看板があります。国道沿いの歩道を行います。途中、人ひとりが通れるほどの狭さになるため注意しましょう。中国自動車道の高架を過ぎたあたりに横断歩道がありますが、信号が無く通行量も多いため、次の木ノ元バス停前の横断歩道をわたりましょう。



① 駅前案内看板
廃線敷へのマップがあります



② 渡らずに手前を左
道路を赤い橋方向に渡ると歩道がないので、左へ進む



③ 歩道が狭い、注意
歩道が狭いので一人ずつ進むのがやっとです



④ バス停前の横断歩道
木ノ元バス停前の横断歩道を渡る



⑤ 右へ進む
前の橋は渡らずに、道路沿いを右に進む



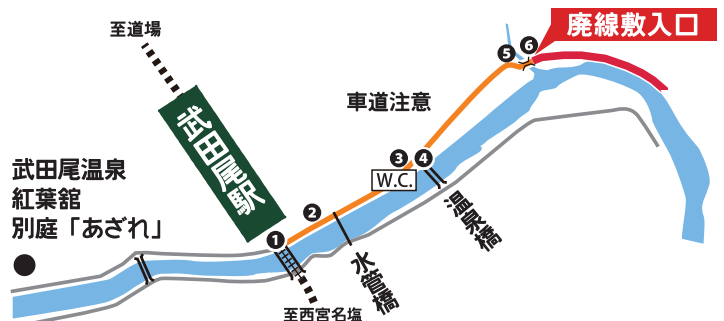
⑥ 道路案内に沿って
工事中に付き、道路案内に沿って進む



⑦ 右折
簡易トイレの見える方へ右に降りて行く

武田尾駅 からの 行き方

JR武田尾駅を出てすぐの案内看板に向かって左へ。川を右手に見ながら進み、途中右手にある橋は渡らずにまっすぐ進みます。道の突き当たりに小さな神社がみえますので、そこを右折すると桜の園入口の看板があります。



① 駅前案内看板
廃線敷へのマップがあります



② 改札を出て左へ
川沿いの道を進む



③ 右手にトイレ
まっすぐ進む



④ 右の橋は渡らない
右手奥の橋は渡らない



⑤ 神社を右折
小さな神社を右折



⑥ 桜の園入口看板
左手に見える看板の先が廃線敷です

